

参 考

工事年度	令和 7 年	(度起工) 災査定	第 507-81778-006 号
工 事 名	都市計画道路 行橋停車場線 電線共同溝工事		
道路 河井 名	行橋停車場	(線) 路 名	地区 橋
工事箇所	行橋	(市) 部 町	大橋3丁目 地内
図 面 名	土留工標準図		
縮 尺	1 : 50	図面番号	全 1 葉之内 1 号
事務所名	福岡県京築県土整備事務所		
認 可	<input type="checkbox"/> 当 初 回変更	実 施	<input checked="" type="checkbox"/> 当 初 回変更
		査 定	<input type="checkbox"/>

土留工標準図

S=1:20

管 路 部

特 殊 部

平 面 図

断 面 図

(1.5m≦H<2.0m)

断 面 図

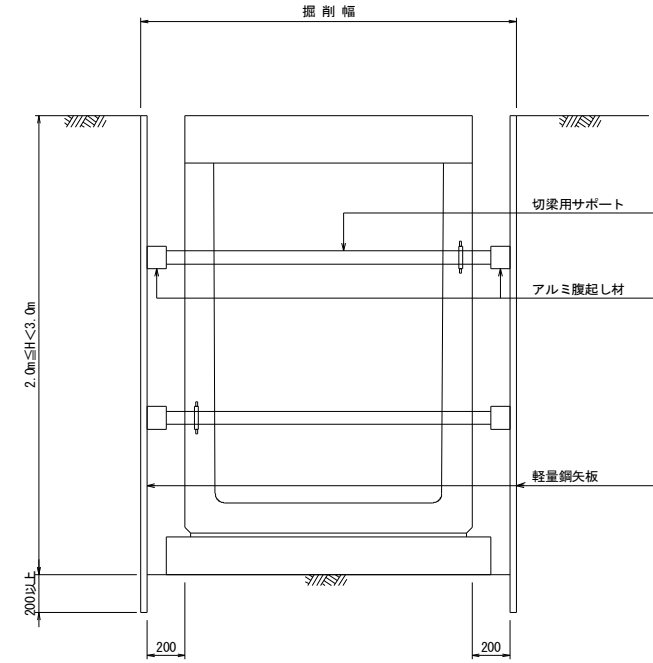
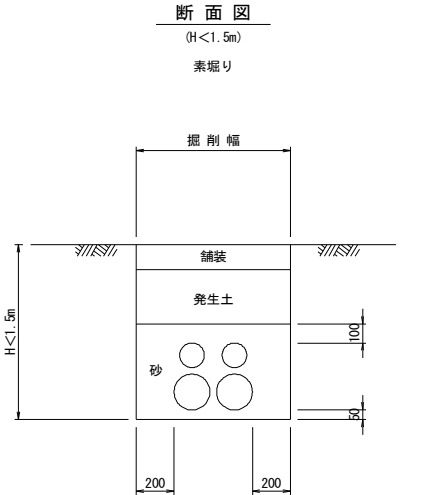
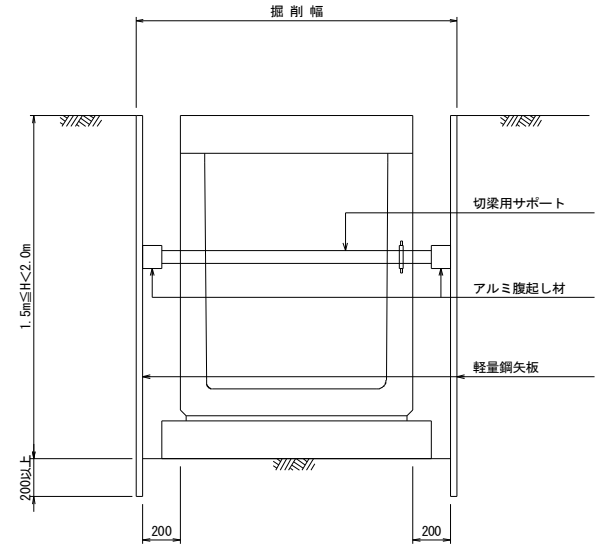
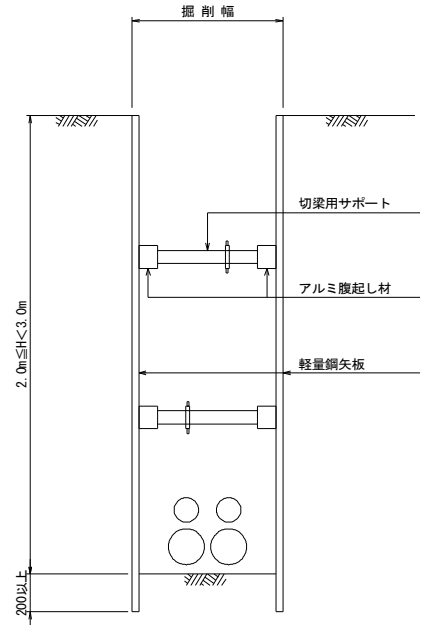
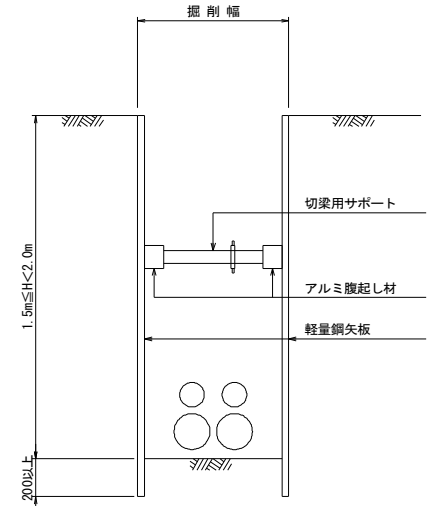
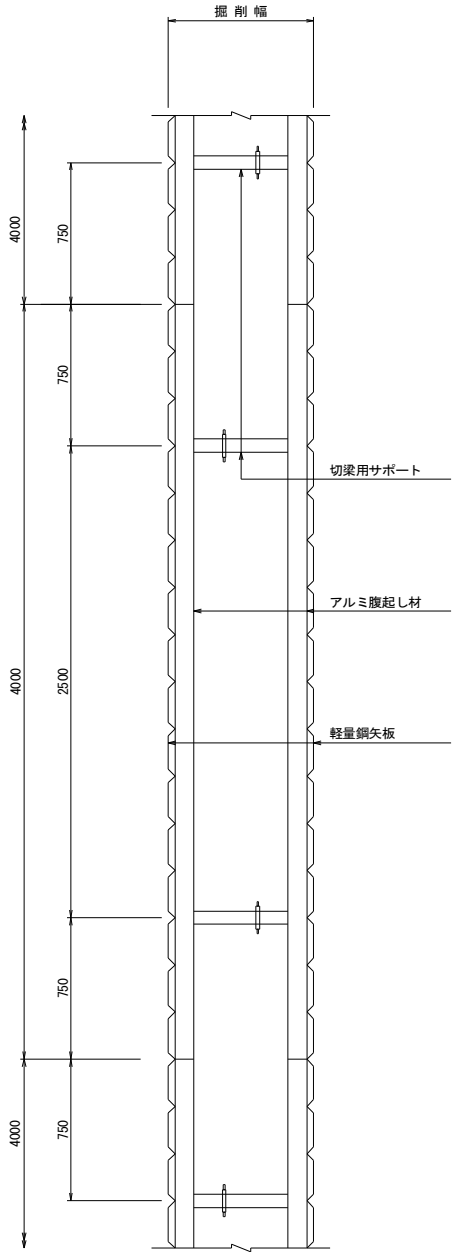
(2.0m≦H<3.0m)

断 面 図

(1.5m≦H<2.0m)

断 面 図

(2.0m≦H<3.0m)



※ この図面は縮小図面です。